

東 北 自 動 車 道
柴平橋他2橋はく落対策設計

参 考 図

令和 7 年 7月

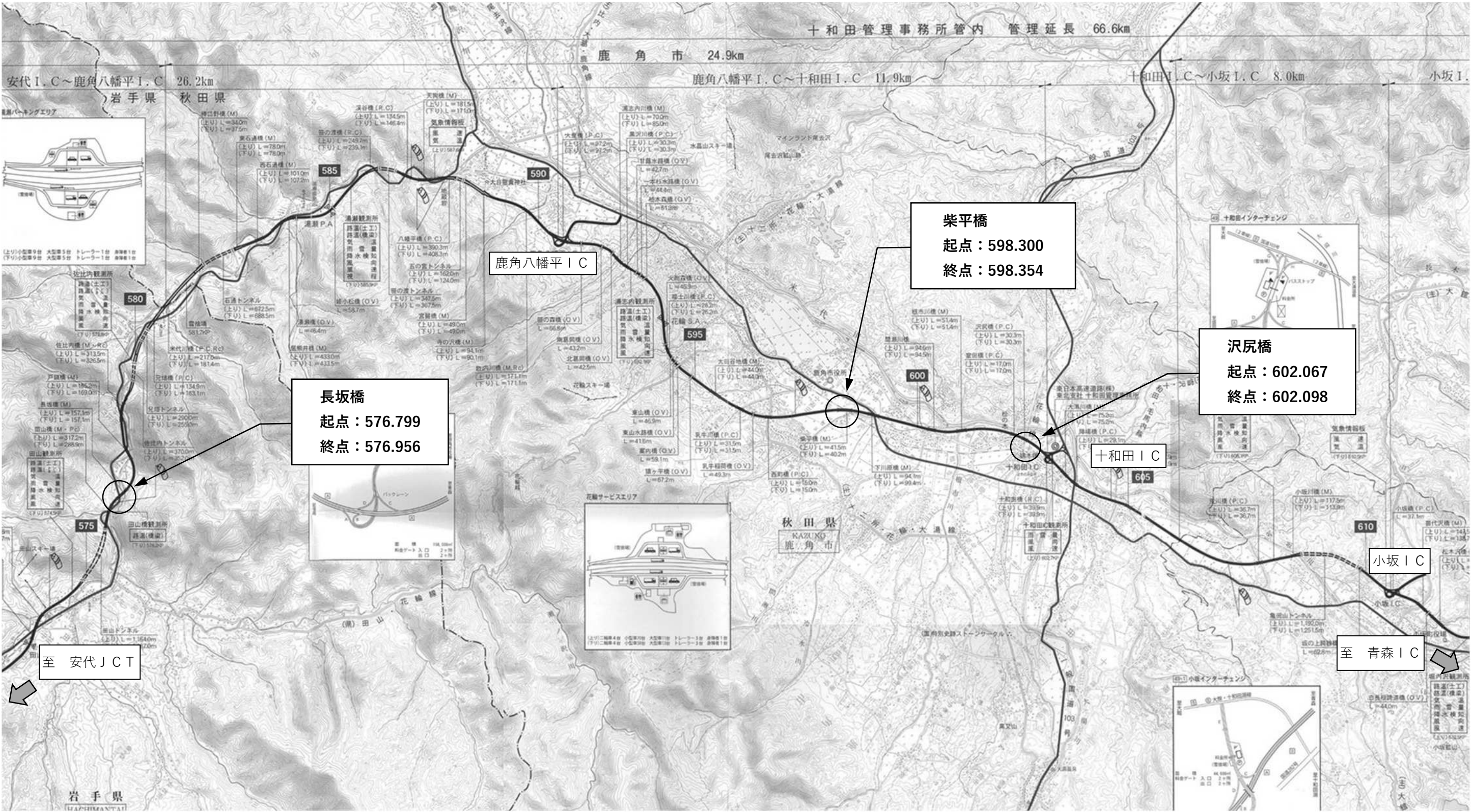
東日本高速道路株式会社 東北支社

青森管理事務所


目次

設計図

1. 位	置	図	1		
2. 長	坂	橋	2	~	3
3. 柴	平	橋	4	~	5
4. 沢	尻	橋	6		

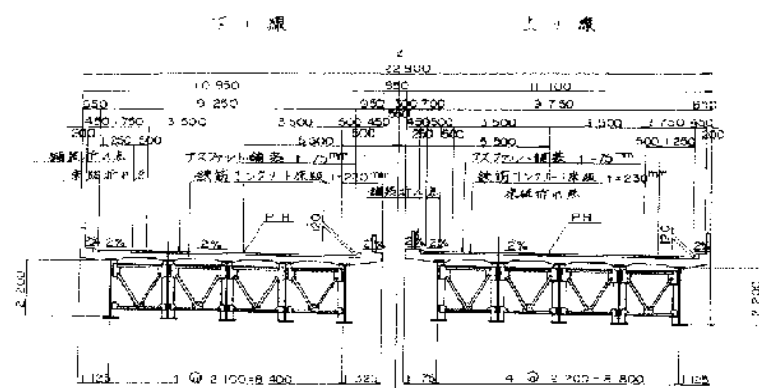


東北自動車道 柴平橋他2橋はく落対策設計			
図面の種類	位置図		
縮尺	—	図面番号	
設計会社			
事務所名	東日本高速道路株式会社 東北支社 青森管理事務所		

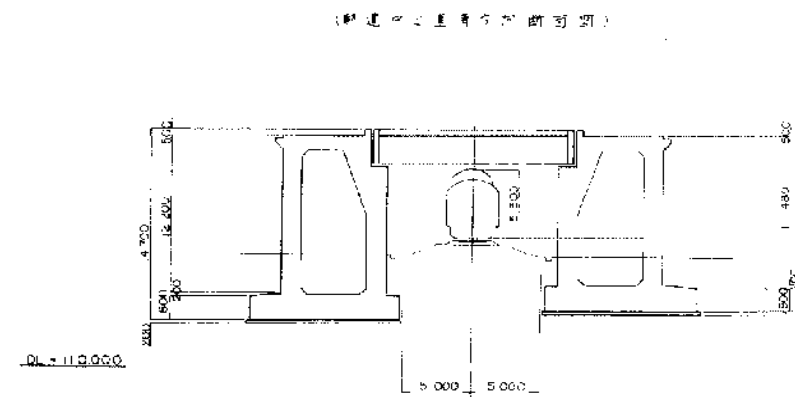


東北自動車道 柴平橋他2橋はく落対策設計			
図面の種類	長坂橋 一般図 (1/2)		
	縮尺	-	図面番号
設計会社			
事務所名	東日本高速道路株式会社 東北支社 青森管理事務所		

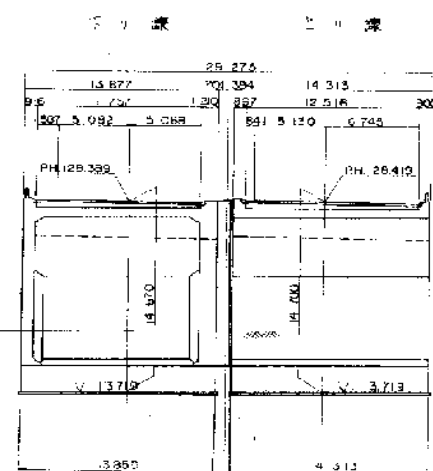
標準断面図 縮尺: 1/100



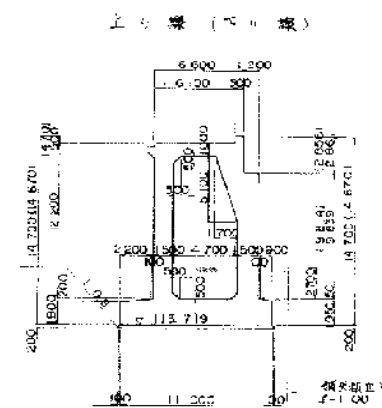
側面図 縮尺: 1/200



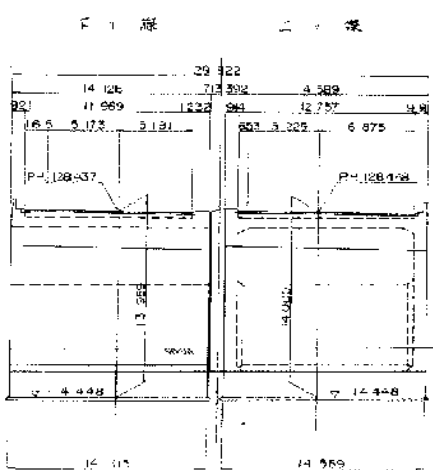
A1 橋台 縮尺: 1/200



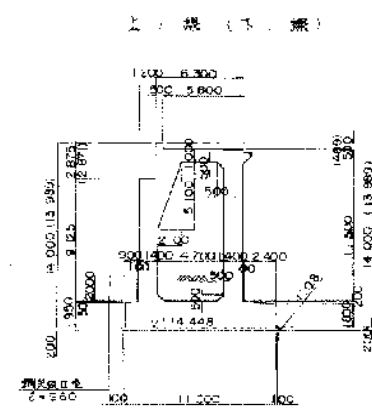
A1 標準断面図 縮尺: 1/200



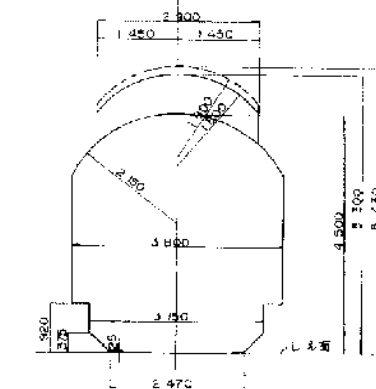
A2 橋台 縮尺: 1/200



A2 標準断面図 縮尺: 1/200



路中花輪線境界図 縮尺: 1/50



建築基準 $h = 5.30m$
 点検高 $h = 0.05m$

東北自動車道 柴平橋他2橋はく落対策設計			
図面の種類	柴平橋 一般図 (2/2)		
縮尺	-	図面番号	
設計会社			
事務所名	東日本高速道路株式会社 東北支社 青森管理事務所		

